



Jakobusweg



Süddeutschland



Informationen

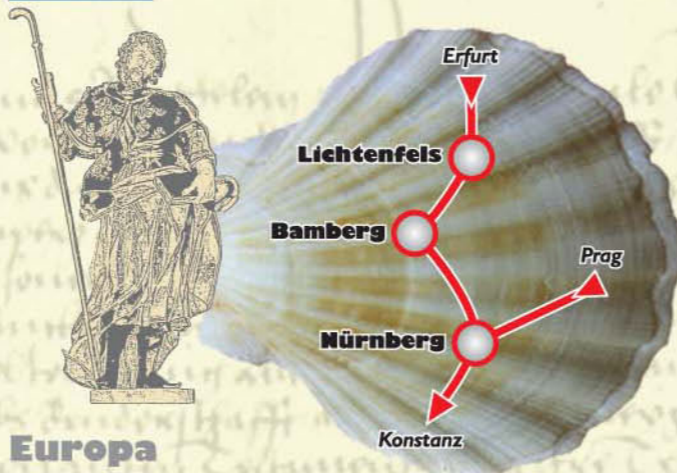


Jakobusweg

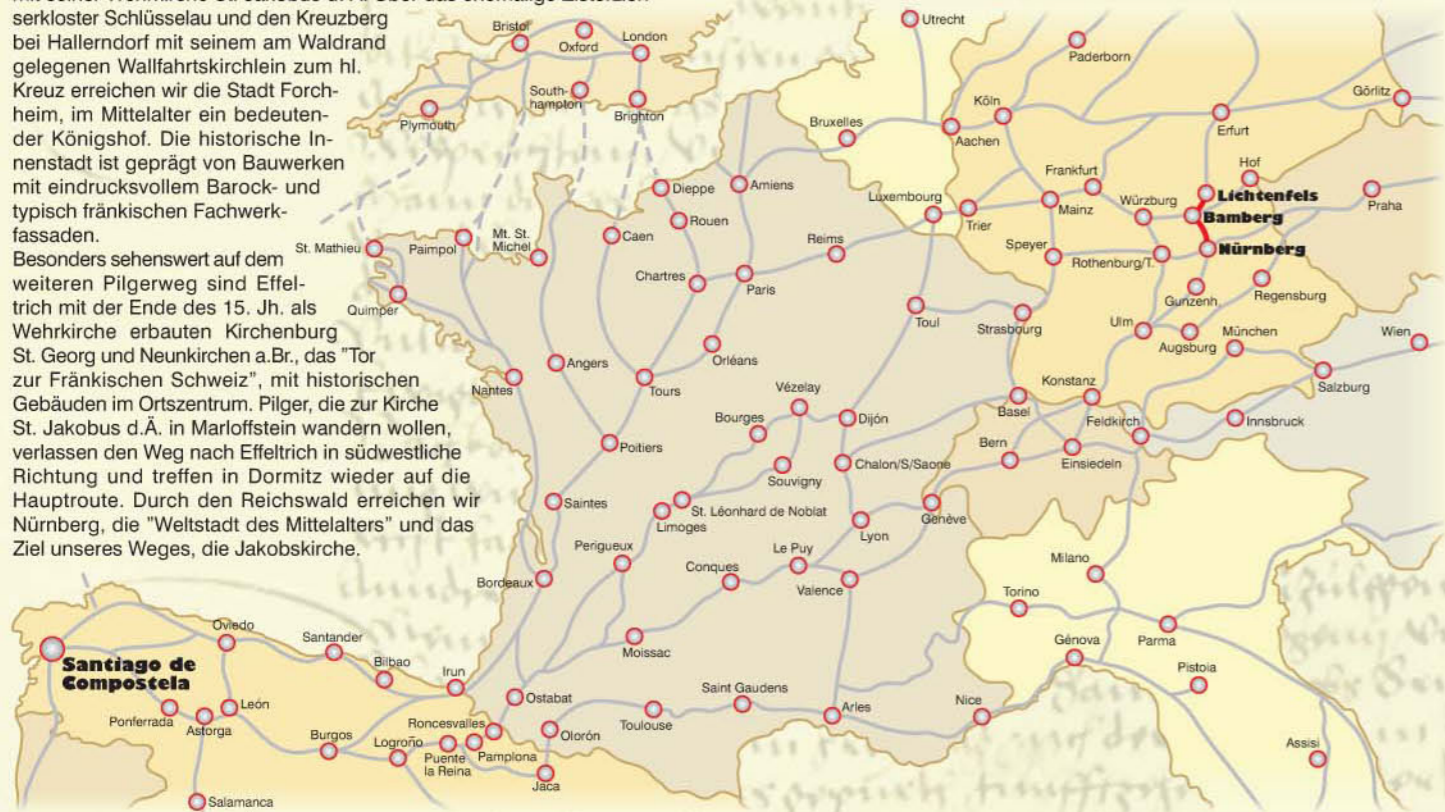
Der "Sternenweg" zum Grab des Apostels Jakobus d.Ä. zählt zu den beliebtesten Pilgerstraßen in Europa. 1987 zum Kulturerbe der Menschheit erklärt, führt der Jakobusweg unzählige Pilger in das nordspanische Santiago de Compostela. "Peregrinatio", Pilgerschaft nannte der Dichter Dante diesen Menschenstrom, der dem Lauf der Sonne und der Gestirne folgte. In Jahrtausenden entstand ein Netz von Pilgerwegen, das sich über den gesamten europäischen Kontinent erstreckt. Das im Heiligen Jahr 2004 geplante fränkische Teilstück führt, von der Burgbergkapelle St. Jakob in Lichtenfels ausgehend, durch den Gottesgarten am Obermain zur Basilika Vierzehnheiligen und weiter zum markanten, weithin sichtbaren Hochplateau des Staffelbergs, dem heiligen Berg der Franken. Von hier aus sind die nächsten Stationen unseres Pilgerweges die Pfarrkirche St. Jakobus Maior in Ebing, die Stadt Baunach mit dem Hochgrab des Santiagopilgers Überkum in der gotischen Magdalenenkapelle und am Horizont die Türme der Bischofsstadt Bamberg zu erkennen.

Die mehr als 1000-jährige "Traumstadt der Deutschen", reich an Charme, Sehenswürdigkeiten und Kunstschätzen, verlassen wir in südlicher Richtung und erreichen im Tal der Reichen Ebrach den Ort Herrnsdorf mit seiner Wehrkirche St. Jakobus d. Ä. Über das ehemalige Zisterzienserkloster Schlüsselau und den Kreuzberg bei Hallerndorf mit seinem am Waldrand gelegenen Wallfahrtskirchlein zum hl. Kreuz erreichen wir die Stadt Forchheim, im Mittelalter ein bedeutender Königshof. Die historische Innenstadt ist geprägt von Bauwerken mit eindrucksvollem Barock- und typisch fränkischen Fachwerkfassaden.

Besonders sehenswert auf dem weiteren Pilgerweg sind Effeltrich mit der Ende des 15. Jh. als Wehrkirche erbauten Kirchenburg St. Georg und Neunkirchen a.Br., das "Tor zur Fränkischen Schweiz", mit historischen Gebäuden im Ortszentrum. Pilger, die zur Kirche St. Jakobus d.Ä. in Marloffstein wandern wollen, verlassen den Weg nach Effeltrich in südwestliche Richtung und treffen in Dormitz wieder auf die Hauptroute. Durch den Reichswald erreichen wir Nürnberg, die "Weltstadt des Mittelalters" und das Ziel unseres Weges, die Jakobskirche.



Europa



Deutsche St. Jakobus-Gesellschaft e.V.
 Tempelhofer Str. 21, 52068 Aachen
 Tel. 02 41/47 90-127 · Fax 02 41/47 90-112

Fränkische St. Jakobus-Gesellschaft Würzburg e.V.
 Friedrich-Wencker-Str. 3, 97215 Uffenheim
 Tel. 0 98 42/71 76 · Fax 0 98 42/93 66 93

www.jakobus-gesellschaften.de

Arbeitskreis Jakobusweg Oberfranken - Nürnberg
 Markus Nägel, Oberer Bühl 13b
 91090 Effeltrich, Tel. 0 91 33/60 66 33

Literatur:
 Jakobuspilger.Zentgraf@t-online.de
 In den Böden 38, 97332 Volkach
 Tel. 0 93 81/44 92 · Fax 0 93 81/62 60

Karten:
 Umgebungskarten 1:50 000
 UK-50-03 Oberes Maintal - Coburger Land,
 UK-L29 Fränkische Schweiz - Veldensteiner Forst,
 UK-50-18 Nürnberger Land
 Bayerisches Landesvermessungsamt, München

Markierung:
 Rennsteigverein 1896 e.V.
 Gartenstr. 13, 96199 Zapfendorf

Wanderclub Baunach e.V.
 Burgstr. 24, 96148 Baunach

Frankenbund Gruppe Bamberg
 Ahornweg 11, 96163 Gundelsheim
 Frankenbund Gruppe Forchheim
 Kirchenhölzer 21a, 91090 Effeltrich

Fränkische-Schweiz-Verein e.V.
 Oberes Tor 1, 91320 Ebermannstadt

Fränkischer Albverein e.V.
 Heynestr. 41, 90443 Nürnberg

Druck
 mit freundlicher Unterstützung


Fränkischer Tag

OBERFRANKENSTIFTUNG
 Schreinerei Nägel
 91090 Effeltrich, Tel. 0 91 33/60 69 600

COBURG-LICHTENFELS, FORCHHEIM, ERLANGEN, NÜRNBERG



STIFTUNG DER
SPARKASSE BAMBERG
 ZUR FÖRDERUNG VON
 KUNST - KULTUR - DENKMALPFLEGE



*von Lichtenfels
 über Bamberg und Forchheim
 nach Nürnberg*

Reversurkunde und Siegel der Jakobus-Bruderschaft von 1497 (St. BA)

Wegstrecke

Lichtenfels - Nürnberg 132 km

Lichtenfels		
Vierzehnheiligen	4,0 km	
Staffelberg	5,5 km	
Dittersbrunn	6,0 km	
Zapfendorf	9,5 km	
Ebing	3,5 km	
Baunach	6,5 km	
Hallstadt	11,0 km	
Bamberg	5,5 km	
Reundorf	9,5 km	
Herrnsdorf	4,5 km	
Kreuzberg - Hallerndorf	8,0 km	
Forchheim	12,5 km	
Pinzberg	6,5 km	
Effeltrich	4,5 km	
Neunkirchen a.B.	8,5 km	Variante Jakobskirche Marloffstein
Kalchreuth	8,0 km	
Buchenbühl	9,0 km	
Nürnberg	9,5 km	

Lichtenfels
"Die Deutsche Korbstadt", mittelalterliches Stadtbild, Burgbergkapelle St. Jakob (verm. 14. Jh.) am Pilgerweg nach Santiago de Compostela

Vierzehnheiligen

Staffelberg

Dittersbrunn

Ebing, Naherholungsgebiet, Pfarrkirche St. Jakobus Maior (Wehrkirche)

Zapfendorf

Baunach, erste urkundliche Erwähnung im Jahr 802, Magdalenenkapelle mit Hochgrab des Pilgers Überkum (†1430)

Hallstadt

Bamberg, Weltkulturerbe; "Das Fränkische Rom", Kaiserdom, (Kaiser- u. Papstgrab, Bamberger Reiter), Bamberger Symphoniker

Bamberg, St. Jakob (romanische Säulenbasilika 11. und 12. Jh.), vorgeblendete Barockfassade (Hl. Jakob von Ferdinand Tietz)

Reundorf

Herrnsdorf, Pfarrkirche St. Jakobus d.Ä.

Kreuzberg, Kreuzberg bei Hallerndorf, gotische Kreuzbergkirche auf dem Berg Hohenrode, Ziel frommer Pilger

Forchheim, historische Innenstadt, Barock- und Fachwerkkfassaden, Kaiserpfalz (alte fürstbischöfliche Residenz)

Forchheim

Pinzberg

Effeltrich, Effeltrich, Kirchenburg St. Georg, (Wehrkirche, 15. Jh.)

Marloffstein, Marloffstein, Schloss Marloffstein, Jakobskirche

Neunkirchen a. Brand, Neunkirchen am Brand, historischer Markt, mittelalterlich geprägter Ortskern, St. Michael mit Kapitelbau (ehem. Klosteranlage der Augustiner Chorherren)

Kalchreuth

Buchenbühl

Nürnberg, Nürnberg, Burg (11. Jh.), Heilig-Geist-Spital, Germanisches Museum, St. Jakob, ehemals romanische Kapelle (1209 erstmalig urkundlich erwähnt)